



Open Grid Europe
The Gas Wheel



Zur Open Grid Europe GmbH

Wegbeschreibung



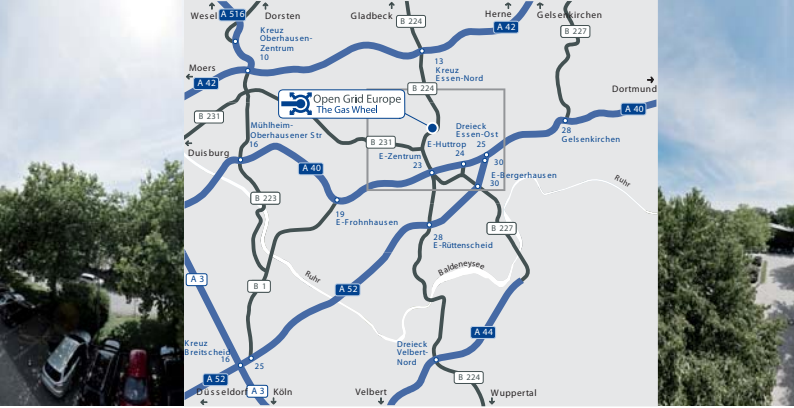
Detallierte Beschreibung der Anfahrtswege

Aus Richtung **Wuppertal über B 277**

Rodeberger Str. (B 277)
Theodor-Heuss-Brücke (B 277)
Wuppertaler Str. (B 277)
Ruhrallee (B 277)
Links auf die A 52 –
Richtung Düsseldorf
Ausfahrt Essen-Haarzopf (27)
rechts auf die Alfredstr. (B 224)
Bismarckstr. (B 224)
Friedrichstr. (B 224)
Hans-Böckler-Str. (B 224)
Grillostr. (B 224)
links auf die
Gladbecker Str. (B 224)
links auf die Altenbergmühle
links auf die Kallenbergstr.
(Open Grid Europe GmbH)

Aus Richtung **Dorsten über B 223**

Bottroper Str. –
Richtung Bottrop
Oberhausener Str.
Dorstener Str. auf die A 516 –
Richtung Oberhausen
Ausfahrt Oberhausen-
Zentrum (10) auf die A 42 –
Richtung Dortmund
Ausfahrt Kreuz Essen-Nord (13)
rechts auf die
Gladbecker Str. (B224)
rechts auf die Altenbergmühle
links auf die Kallenbergstr.
(Open Grid Europe GmbH)

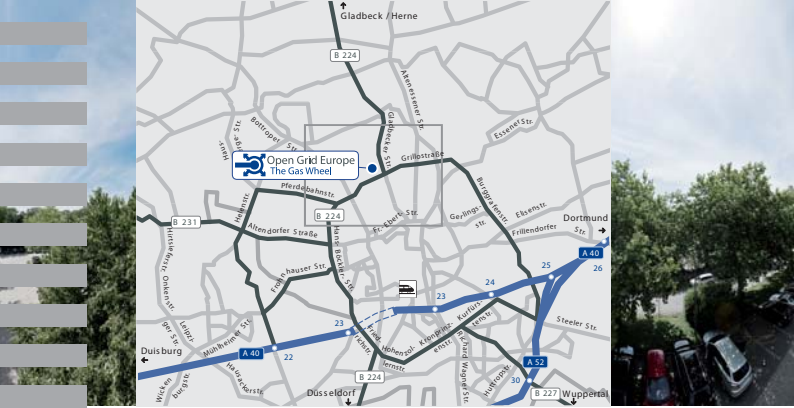


Aus Richtung
Köln über A 3

AB Kreuz Breitscheid (16)
 auf die A 52 – Richtung Essen
 Ausfahrt Essen Haarzopf (27)
 auf die Norbertstr.
 links auf die Alfredstr. (B 224)
 Alfredstr. (B 224)
 Bismarckstr. (B 224)
 Friedrichstr. (B 224)
 Hans-Böckler-Str. (B 224)
 Grillostr. (B 224)
 links auf die
 Gladbecker Str. (B 224)
 links auf die Altenbergmühle
 links auf die Kallenbergstr.
 (Open Grid Europe GmbH)

Aus Richtung
Duisburg über A 40

A 40 Ausfahrt (23)
 Essen-Zentrum
 links auf die
 Holsterhauser Str.
 links auf die Freidrichstr. (B 224)
 Hans-Böckler-Str. (B 224)
 Grillostr. (B 224)
 links auf die
 Gladbecker Str. (B224)
 links auf die Altenbergmühle
 links auf die Kallenbergstr.
 (Open Grid Europe GmbH)



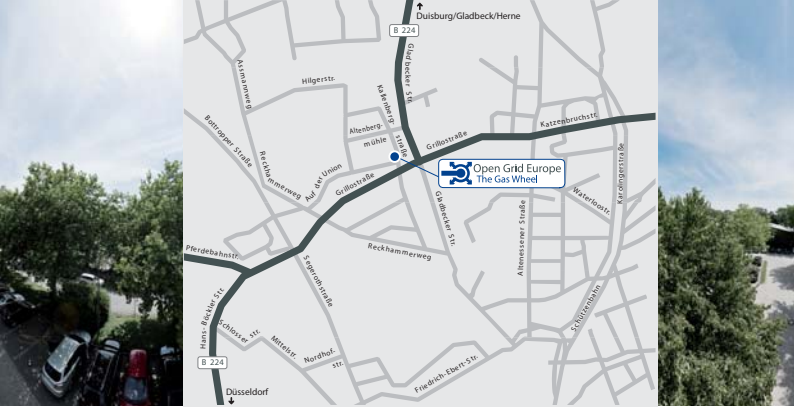
Detallierte Beschreibung der Anfahrtswege

Aus Richtung Kamp-Lintfort über A 42

AB-Kreuz
 Oberhausen-Zentrum (10)
 auf die A 516 –
 Richtung Oberhausen
 Ausfahrt
 Oberhausen-Zentrum (10)
 auf die A 42 –
 Richtung Dortmund
 Ausfahrt Kreuz Essen-Nord (13)
 rechts auf die
 Gladbecker Str. (B 224)
 rechts auf die Altenbergmühle
 links auf die Kallenbergstr.
 (Open Grid Europe GmbH)

Aus Richtung Düsseldorf über A52

Ausfahrt Essen Haarzopf (27)
 auf die Norbertstr.
 links auf die Alfredstr. (B 224)
 Bismarckstr. (B 224)
 Friedrichstr. (B 224)
 Hans-Böckler-Str. (B 224)
 Grillostr. (B 224)
 links auf die
 Gladbecker Str. (B224)
 links auf die Altenbergmühle
 links auf die Kallenbergstr.
 (Open Grid Europe GmbH)



Aus Richtung
Gelsenkirchen über A 42 -

Richtung Duisburg
 Ausfahrt Kreuz Essen-Nord (13)–
 Richtung Essen
 auf die Gladbecker Str. (B224)
 rechts auf die Altenbergmühle
 links auf die Kallenbergstr.
 (Open Grid Europe GmbH)

Aus Richtung
Wesel über A 3 -

AB-Kreuz Oberhausen (10)
 auf die A 516 –
 Richtung Oberhausen
 AS Oberhausen-Zentrum (10)
 auf die A 42 –
 Richtung Dortmund
 Ausfahrt Kreuz Essen-Nord (13)
 rechts auf die
 Gladbecker Str. (B 224)
 rechts auf die Altenbergmühle
 links auf die Kallenbergstr.
 (Open Grid Europe GmbH)

Aus Richtung
Dortmund über A40

Ausfahrt AS Frillendorf –
 Richtung Essen-Frilledorf
 Auf die Frilledorfer Str.
 rechts in die Burggrafenstr.
 Herzogstr.
 Katzenbruchstr.
 Grillostr. (B 224)
 Gladbecker Str. (B224)
 links auf die Altenbergmühle
 links auf die Kallenbergstr.
 (Open Grid Europe GmbH)

Aus Richtung
Herne über A 42 -

Richtung Duisburg
 Ausfahrt Kreuz Essen-Nord (13)–
 Richtung Essen
 auf die Gladbecker Str. (B224)
 rechts auf die Altenbergmühle
 links auf die Kallenbergstr.
 (Open Grid Europe GmbH)



Flugzeug, Bahn und Bus

Flugzeug:

Flughafen Düsseldorf-International
weiter per Taxi ca. 35 min.

oder per Bahn:

S7 bis Düsseldorf-Derendorf,

S6 bis Essen Hauptbahnhof,

weiter siehe „Bahn und Bus“.

Bahn und Bus:

Zug bis Essen Hbf.

weiter per Taxi ca. 15 min.,

oder per Bus (Linie 196, Bstg. 1)

ca. 15 min. bis Haltestelle Grillostr./Kirmesplatz.



Schiennetzplan



Stand Januar 2006



Open Grid Europe GmbH
Kallenbergstraße 5
D-45141 Essen

T + 49 201 3642 0
www.open-grid-europe.com